










-  ZONA ARQUETA OBRA
-  ITINERARIO ALTERNATIVO
-  SEÑAL PELIGRO OBRAS
-  SEÑAL ESTRECHAMIENTO
-  LÍMITE VELOCIDAD MÁXIMA
-  BARRERA SEGURIDAD (TIPO NEW JERSEY)
-  CONO



 		PROYECTO COLECTOR DE AGUAS RESIDUALES DESDE BORRIOL HASTA LA ESTACIÓN DEPURADORA DE CASTELLÓN (TRAMO Pz. TEODORO IZQUIERDO)	
UTE OBRAS COLECTOR BORRIOL-CASTELLON		SITUACIÓN CASTELLÓN DE LA PLANA	
DELINEACIÓN DEPARTAMENTO TÉCNICO		PLANO PLANTA GENERAL PLANO DE VALLADO Y SEÑALIZACIÓN (SEGÚN NORMA 8.3-IC)	
PROYECTADO		ESCALA 1 : 1.000	NÚMERO 2
		FECHA AGOSTO - 2019	